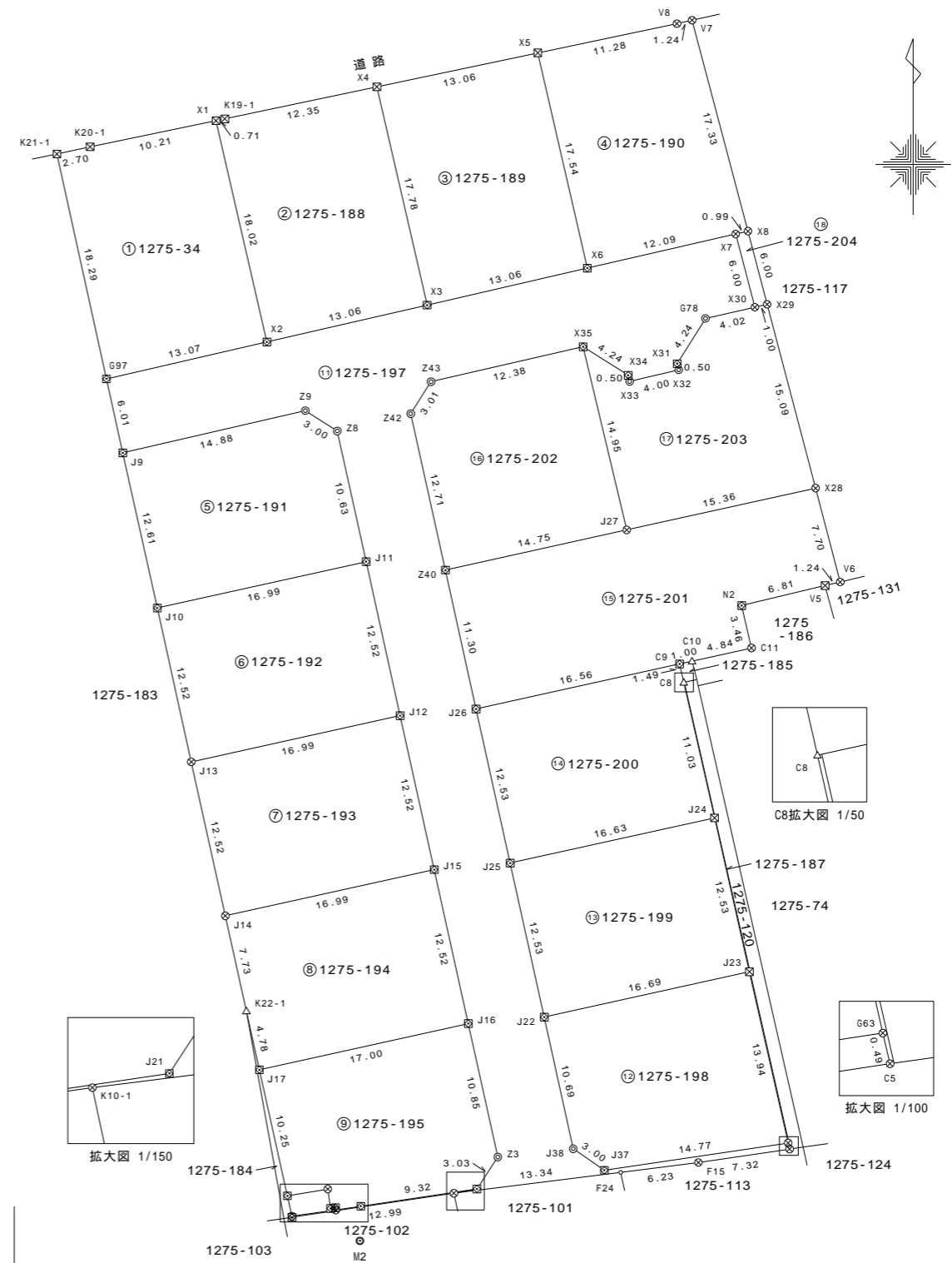


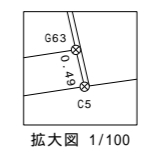
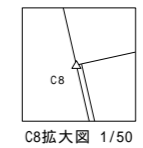
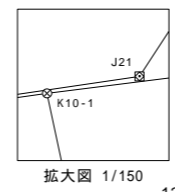
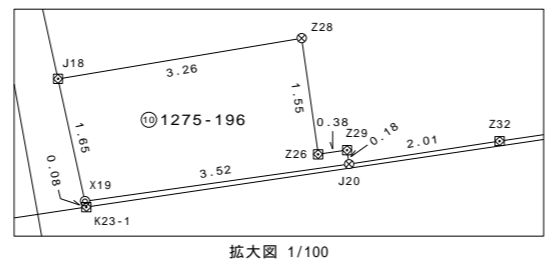
地番 1275-34,
-188~-204

地積測量図

土地の所在 富山市水橋辻ヶ堂字鍬柄新



筆界点	境界標の種類
⊗	金属鉾
⊠	金属板
⊙	コンクリート角
⊡	合成樹脂杭
△	マキング
○	計算点



報告書No.2451001

作成者 富山県富山市水橋大町8番地2
土地家屋調査士 島田 洋
(令和 6年 1月 18日作成)

申請人 株式会社ビルト
代表取締役 轡田幸則

縮尺 1/500

地番	1275-34, -188-204
土地の所在	富山市水橋辻ヶ堂字鍬柄新

地積測量図

座標求積表

地番 ⑤ 1275-191				
測点	Xn	Yn	(Xn+1 - Xn-1)Yn	距離
Z8	1057.209	918.984	11021.375112	3.00
Z9	1058.821	916.449	-1590.039015	14.88
J9	1055.474	901.948	-14129.917368	12.61
J10	1043.155	904.683	-7821.889218	16.99
J11	1046.828	921.277	12947.626958	10.63
			倍面積	427.156469
			面積	213.5782345
			地積	213.57 m ²

地番 ⑥ 1275-192				
測点	Xn	Yn	(Xn+1 - Xn-1)Yn	距離
J13	1030.930	907.388	-7761.796952	16.99
J12	1034.601	923.978	14689.402244	12.52
J11	1046.828	921.277	7880.603458	16.99
J10	1043.155	904.683	-14382.650334	12.52
			倍面積	425.558416
			面積	212.7792080
			地積	212.77 m ²

地番 ⑦ 1275-193				
測点	Xn	Yn	(Xn+1 - Xn-1)Yn	距離
J12	1034.601	923.978	7903.707812	16.99
J13	1030.930	907.388	-14424.747036	12.52
J14	1018.704	910.094	-7784.944076	16.99
J15	1022.376	926.686	14731.527342	12.52
			倍面積	425.544042
			面積	212.7720210
			地積	212.77 m ²

地番 ⑧ 1275-194				
測点	Xn	Yn	(Xn+1 - Xn-1)Yn	距離
J17	1006.478	912.800	-909.148800	17.00
J16	1010.152	929.400	14775.601200	12.52
J15	1022.376	926.686	7925.018672	16.99
J14	1018.704	910.094	-10218.535432	7.73
K22-1	1011.148	911.766	-11147.251116	4.78
			倍面積	425.684524
			面積	212.8422620
			地積	212.84 m ²

地番 ① 1275-34				
測点	Xn	Yn	(Xn+1 - Xn-1)Yn	距離
G97	1061.346	900.648	-13445.773992	13.07
X2	1064.281	913.394	18727.317182	18.02
X1	1081.849	909.351	14087.665692	10.21
K20-1	1079.773	899.345	-2373.371455	2.70
K21-1	1079.210	896.703	-16523.546181	18.29
			倍面積	472.291246
			面積	236.1456230
			地積	236.14 m ²

地番 ② 1275-188				
測点	Xn	Yn	(Xn+1 - Xn-1)Yn	距離
X1	1081.849	909.351	-16107.334263	18.02
X2	1064.281	913.394	-13376.655130	13.06
X3	1067.204	926.124	18763.272240	17.78
X4	1084.541	922.135	13638.376650	12.35
K19-1	1081.994	910.049	-2449.851908	0.71
			倍面積	467.807589
			面積	233.9037945
			地積	233.90 m ²

地番 ③ 1275-189				
測点	Xn	Yn	(Xn+1 - Xn-1)Yn	距離
X6	1070.133	938.854	18805.245620	17.54
X5	1087.234	934.919	13470.312952	13.06
X4	1084.541	922.135	-18470.364050	17.78
X3	1067.204	926.124	-13343.594592	13.06
			倍面積	461.599930
			面積	230.7999650
			地積	230.79 m ²

地番 ④ 1275-190				
測点	Xn	Yn	(Xn+1 - Xn-1)Yn	距離
X5	1087.234	934.919	-18164.541251	17.54
X6	1070.133	938.854	-13507.292498	12.09
X7	1072.847	950.642	2794.887480	0.99
X8	1073.073	951.614	16163.163790	17.33
V7	1089.832	947.179	15618.034531	1.24
V8	1089.562	945.966	-2457.619668	11.28
			倍面積	446.632384
			面積	223.3161920
			地積	223.31 m ²

作成者 富山県富山市水橋大町8番地2
土地家屋調査士 島田 洋 (令和 6年 1月 18日作成)

申請人 株式会社ビルト
代表取締役 轡田幸則

縮尺 1

地番 1275-34,
-188~-204

地積測量図

土地の所在 富山市水橋辻ヶ堂字鍬柄新

地番 ㉠ 1275-197				
測点	Xn	Yn	(Xn+1 - Xn-1)Yn	距離
G97	1061.346	900.648	-7932.006936	6.01
J9	1055.474	901.948	-2277.418700	14.88
Z9	1058.821	916.449	1590.039015	3.00
Z8	1057.209	918.984	-11021.375112	10.63
J11	1046.828	921.277	-20828.230416	12.52
J12	1034.601	923.978	-22593.110056	12.52
J15	1022.376	926.686	-22656.546014	12.52
J16	1010.152	929.400	-21213.555000	10.85
Z3	999.551	931.742	-12242.158138	3.03
J21	997.013	930.084	-3633.838188	9.32
Z32	995.644	920.857	-1540.593761	2.01
J20	995.340	918.866	-729.579604	3.52
X19	994.850	915.374	-520.847806	0.08
K23-1	994.771	915.391	1672.419357	12.99
K10-1	996.677	928.250	3310.139500	13.34
F24	998.337	941.491	2293.472076	6.23
F15	999.113	947.676	1746.566868	7.32
C5	1000.180	954.926	1483.955004	0.49
G63	1000.667	954.813	-1598.356962	14.77
J37	998.506	940.201	-428.731656	3.00
J38	1000.211	937.732	11396.256996	10.69
J22	1010.659	935.429	21217.400578	12.53
J25	1022.893	932.717	22823.584990	12.53
J26	1035.129	930.013	21642.332523	11.30
Z40	1046.164	927.576	21750.729624	12.71
Z42	1058.578	924.823	13833.502434	3.01
Z43	1061.122	926.439	4924.949724	12.38
X35	1063.894	938.514	478.642140	4.24
X34	1061.632	942.101	-2589.835649	0.50
X33	1061.145	942.215	406.094665	4.00
X32	1062.063	946.109	1329.283145	0.50
X31	1062.550	945.994	3862.493502	4.24
G78	1066.146	948.244	4258.563804	4.02
X30	1067.041	952.164	6380.450964	6.00
X7	1072.847	950.642	2939.385064	12.09
X6	1070.133	938.854	-5297.953122	13.06
X3	1067.204	926.124	-5419.677648	13.06
X2	1064.281	913.394	-5350.662052	13.07
		倍面積	1465.785153	
		面積	732.8925765	
		地積	732.89	m ²

地番 ㉡ 1275-195				
測点	Xn	Yn	(Xn+1 - Xn-1)Yn	距離
J16	1010.152	929.400	6437.953800	17.00
J17	1006.478	912.800	-12492.580800	10.25
J18	996.466	915.016	-8667.946568	3.26
Z28	997.005	918.238	-914.565048	1.55
Z26	995.470	918.457	-1360.234817	0.38
Z29	995.524	918.838	-119.448940	0.18
J20	995.340	918.866	110.263920	2.01
Z32	995.644	920.857	1540.593761	9.32
J21	997.013	930.084	3633.838188	3.03
Z3	999.551	931.742	12242.158138	10.85
		倍面積	410.031634	
		面積	205.0158170	
		地積	205.01	m ²

地番 ㉢ 1275-196				
測点	Xn	Yn	(Xn+1 - Xn-1)Yn	距離
J20	995.340	918.866	619.315684	0.18
Z29	995.524	918.838	119.448940	0.38
Z26	995.470	918.457	1360.234817	1.55
Z28	997.005	918.238	914.565048	3.26
J18	996.466	915.016	-1971.859480	1.65
X19	994.850	915.374	-1030.711124	3.52
		倍面積	10.993885	
		面積	5.4969425	
		地積	5.49	m ²

作成者 富山県富山市水橋大町8番地2
土地家屋調査士 島田洋
(令和6年1月18日作成)

申請人 株式会社ビルト
代表取締役 轡田幸則

縮尺 1

地番 ⑯ 1275-202				
測点	Xn	Yn	(Xn+1 - Xn-1)Yn	距離
J27	1049.350	941.982	16701.340860	14.95
X35	1063.894	938.514	11048.186808	12.38
Z43	1061.122	926.439	-4924.949724	3.01
Z42	1058.578	924.823	-13833.502434	12.71
Z40	1046.164	927.576	-8559.671328	14.75
		倍面積	431.404182	
		面積	215.7020910	
		地積	215.70	m ²

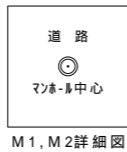
地番 ⑰ 1275-203				
測点	Xn	Yn	(Xn+1 - Xn-1)Yn	距離
J27	1049.350	941.982	-10573.747950	15.36
X28	1052.669	956.986	17143.447204	15.09
X29	1067.264	953.141	13698.542452	1.00
X30	1067.041	952.164	-1064.519352	4.02
G78	1066.146	948.244	-4258.563804	4.24
X31	1062.550	945.994	-3862.493502	0.50
X32	1062.063	946.109	-1329.283145	4.00
X33	1061.145	942.215	-406.094665	0.50
X34	1061.632	942.101	2589.835649	4.24
X35	1063.894	938.514	-11526.828948	14.95
		倍面積	410.293939	
		面積	205.1469695	
		地積	205.14	m ²

地番 ⑱ 1275-204				
測点	Xn	Yn	(Xn+1 - Xn-1)Yn	距離
X30	1067.041	952.164	-5315.931612	1.00
X29	1067.264	953.141	5749.346512	6.00
X8	1073.073	951.614	5312.860962	0.99
X7	1072.847	950.642	-5734.272544	6.00
		倍面積	12.003318	
		面積	6.0016590	
		地積	6.00	m ²

恒久的地物の名称及び座標値

M1	マホ-ル中心	X座標	999.983
		Y座標	971.401
M2	マホ-ル中心	X座標	992.893
		Y座標	920.786

(測量年月日 令和 4年 7月20日)



地番 ⑫ 1275-198				
測点	Xn	Yn	(Xn+1 - Xn-1)Yn	距離
J38	1000.211	937.732	-11396.256996	3.00
J37	998.506	940.201	428.731656	14.77
G63	1000.667	954.813	15047.852880	13.94
J23	1014.266	951.732	9509.706144	16.69
J22	1010.659	935.429	-13147.454595	10.69
		倍面積	442.579089	
		面積	221.2895445	
		地積	221.28	m ²

地番 ⑬ 1275-199				
測点	Xn	Yn	(Xn+1 - Xn-1)Yn	距離
J22	1010.659	935.429	-8069.945983	16.69
J23	1014.266	951.732	15064.014096	12.53
J24	1026.487	948.961	8186.686547	16.63
J25	1022.893	932.717	-14763.044676	12.53
		倍面積	417.709984	
		面積	208.8549920	
		地積	208.85	m ²

地番 ⑭ 1275-200				
測点	Xn	Yn	(Xn+1 - Xn-1)Yn	距離
J26	1035.129	930.013	-14707.225582	12.53
J25	1022.893	932.717	-8060.540314	16.63
J24	1026.487	948.961	13619.488272	11.03
C8	1037.245	946.521	11566.486620	1.49
C9	1038.707	946.189	-2002.135924	16.56
		倍面積	416.073072	
		面積	208.0365360	
		地積	208.03	m ²

地番 ⑮ 1275-201				
測点	Xn	Yn	(Xn+1 - Xn-1)Yn	距離
X28	1052.669	956.986	3955.223138	15.36
J27	1049.350	941.982	-6127.592910	14.75
Z40	1046.164	927.576	-13191.058296	11.30
J26	1035.129	930.013	-6935.106941	16.56
C9	1038.707	946.189	3590.787255	1.00
C10	1038.924	947.168	1197.220352	4.84
C11	1039.971	951.900	4205.494200	3.46
N2	1043.342	951.114	4714.672098	6.81
V5	1044.928	957.743	1795.768125	1.24
V6	1045.217	958.950	7423.231950	7.70
		倍面積	628.638971	
		面積	314.3194855	
		地積	314.31	m ²

作成者 富山県富山市水橋大町8番地2
土地家屋調査士 島田 洋 (令和 6年 1月 18日作成)

申請人 株式会社ビルト
代表取締役 轡田幸則

縮尺 1